

Vestamager

Vestamager år 1843 bestod af Koklapperne og Svenskeholmene, som lå som småøer i det lavvandede hav mellem Hvidovre og Amager. Disse øer og holme blev indtil midt i 1800-tallet benyttet til græsning for kreaturer. Et dige strakte sig fra Finderupvej op mod Bella Center.

Inddæmningen af Vestamager blev udført under 2. Verdenskrig og den 13 km lange dæmning stod færdig i 1944. Formålet var at skabe et øvelsesterræn til forsvaret. Først i 1955 var området så tørt at forsvaret kunne anlægge skydebaner, observationshøje og veje, og tage området i brug i 1956. Frem til 1984 er der blevet skudt med bl.a. dysekanon og morterer, samt kastet med håndgranater.

At Vestamager er inddæmmed betyder af Vestamager ligger under havoverfladen. Vand som kommer ned ovenfra skal hele tiden pumpes ud før at holde området tørt. Selvom Vestamager er kunstigt dannet, er naturområdet et vigtigt ynglested og rasteplads for trækkende fugle at Danmark har forpligtiget sig overfor EU til at beskytte dette naturområde.

Hele Vestamager er således udlagt som fuglereservat og desuden er det omgivende havområde beskyttet. Strandenge er den mest interessante og værdifulde naturtype på Vestamager. De er fugtige og påvirket af salt fra havet. I hovedstadsområdet udgør Vestamager og Saltholm de eneste større standengsområder. Almindelige strandengsplanter er bl.a. kveller, strandmælde og strandasters, men der vokser også sjældne arter som f.eks. brændeskærm og blå iris. Vadefuglene foretrækker at yngle på strandenge med lavt græs og med sjapvandsområder, hvor de kan finde føde. Områderne bliver derfor afgræsset.

For at bevare dyre- og plantelivet på strandengene og forhindre at området gror til i krat og skov, græsser, køer, heste, får og hjorte på strandengene. Desuden er vandstanden hævet, så Klydesøen i den sydlige del af området i 1996 blev udvidet med et stort lavvandet sjapvandsområde.

Hent evt. naturstyrelsens vandretursfolder:
"Vestamager" på www.naturstyrelsen.dk

Har du lyst til at prøve mere?

Amager orienteringsklub er en relativ ny klub fra 2008 og vil under mottoet: "Find vej til livet" bringe børn, unge og voksne ud i naturen til en udviklende oplevelse via motion, socialt samvær og fokuseret opgaveløsning.

Vil du vide mere om klubben og vores aktiviteter, kan du besøge vores hjemmeside:

www.amagerok.dk



Find vej i Danmark

"Find vej omkring Naturcenter Vestamager" er en del af det landsdækkende koncept: "Find vej i Danmark", som kan benyttes af alle. Der er kort og ruteforslag i hele landet på:

www.findveji.dk

Find vej omkring Naturcenter Vestamager er støttet af:

- Skovhjelperne www.amagerskovhjaelpere.dk,

samt  Ørestad

Bag konceptet står:



Dansk Orienterings-Forbund



DANMARKS IDRÆTS-FORBUND
Olympisk komite



Miljøministeriet
Naturstyrelsen



Friluftsrådet

find vej i...



Naturcenter Vestamager

Landart af kunstneren Alfio Bonano

Find vej omkring Naturcenter Vestamager

Velkommen til Naturcenter Vestamager

Naturcenter Vestamager og Amager Orienteringsklub hyppigt kaldet AMOK vil med denne folder gerne inviterer dig på en sjov, spændende og udfordrende tur på strandengen, så du både får brugt hjerne og hjerte.

Posterne

Der er placeret 14 faste poster på egetræs stolper, hvor på der er monteret et skilt med postens nummer samt 3 kontrol bogstaver.






















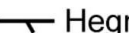
Kortet

Denne folder er en appetitvækker og indeholder kun en lille del af det samlede kort. På udsnittet er angivet en "begynder" bane.

Har du lyst til at få hele kortet med alle 14 poster eller enkelte baner, kan du downloade det gratis fra Amager Orienteringsklubs hjemmeside: www.amagerok.dk

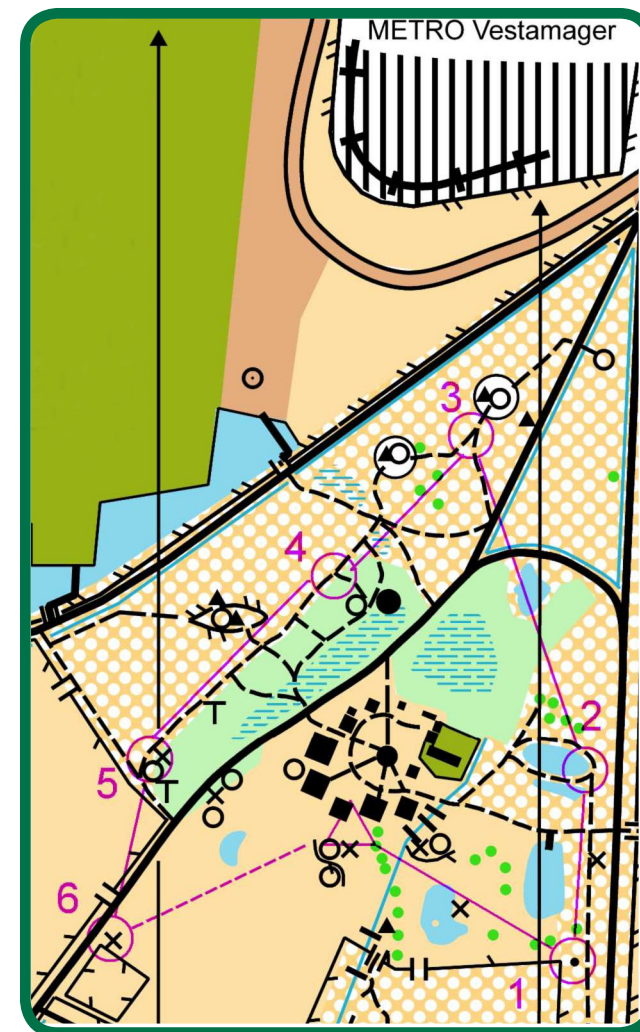
På Amager Orienteringsklubs hjemmeside kan du også finde posternes GPS koordinater og se om du har fundet de rigtige poster ved at kontrollere kontrolbogstaverne

Kortforklaring

	Åbent område		Bålplads
	Spredt bevoksning		Tårn
	Sø		Bygning
	Beboelse		Sten
	Krat		Stenbunke
	Mose		Enligt træ/busk
	Asfalt sti		Bænk/bord
	Grus sti		Statue
	Sti		
	Mindre sti		
	Grøft		
	Hegn		
	Højt hegn		
	Gennem/overgang		



Startsted: På sydsiden af Naturcentrets aktivitetshus



POST	1	2	3	4	5	6
NR	(80)	(79)	(78)	(77)	(76)	(84)
KODE						